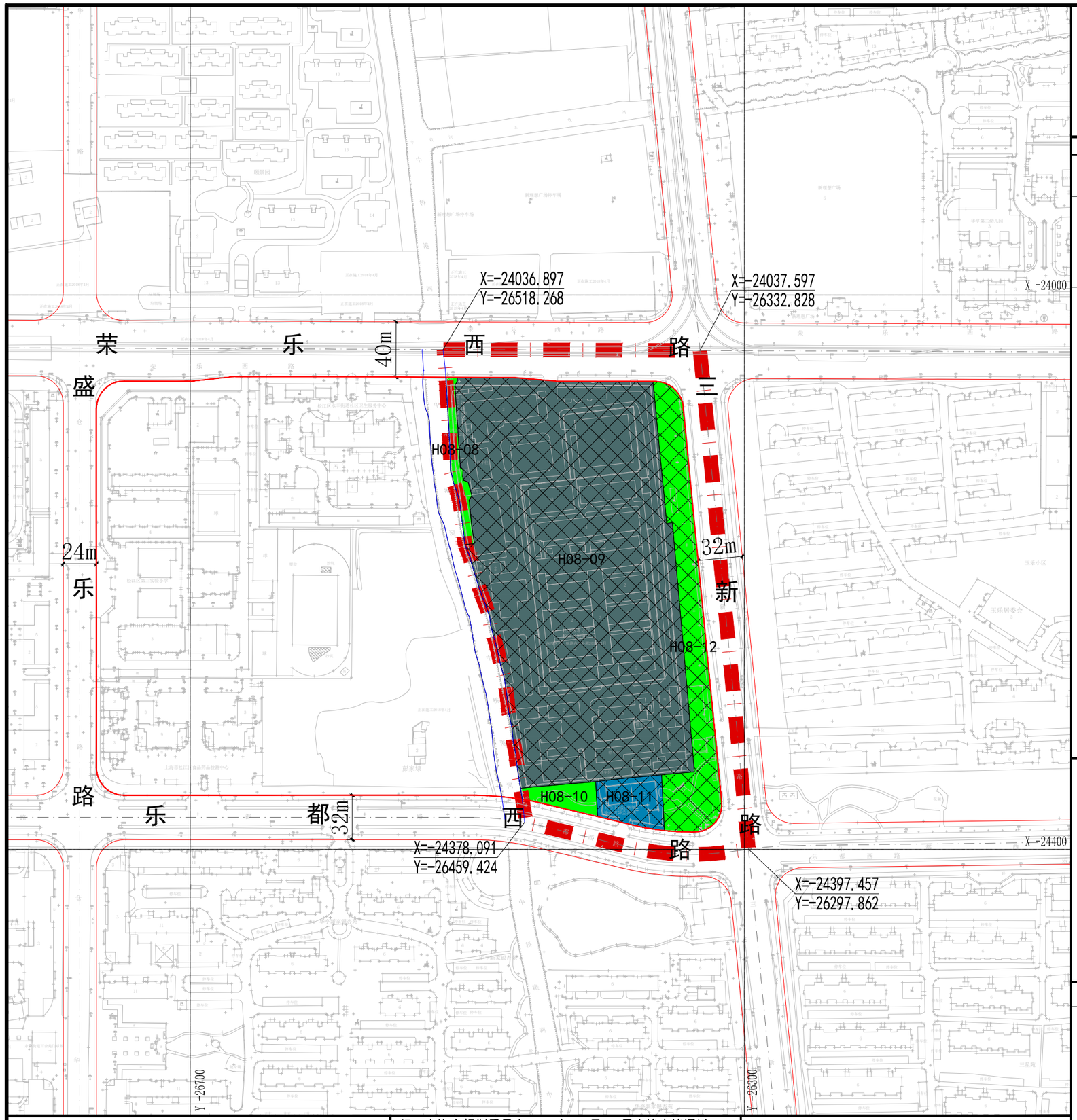


区位图

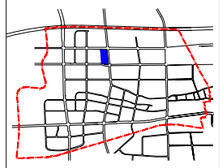

比例尺

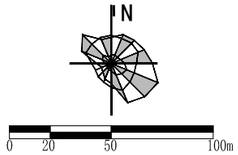


## 地块控制指标一览表

| 街坊编号 | 地块编号 | 用地面积（平方米） | 用地性质代码 | 混合用地建筑面积比例 | 容积率 | 建筑高度（米） | 住宅套数（套） | 配套设施 | 规划动态 | 备注 |
|---|---|---|---|---|---|---|---|---|---|---|
| H08 | H08-08 | 857 | G1 | -- | -- | -- | -- | -- | 规划 | |
| | H08-09 | 40055 | D3 | -- | -- | -- | -- | -- | 保留 | 沪房地松字（2012）第007684号 |
| | H08-10 | 887 | G1 | -- | -- | -- | -- | -- | 规划 | |
| | H08-11 | 1595 | U9 | -- | -- | -- | -- | -- | 保留 | 沪房地松字（2010）第01743号 |
| | H08-12 | 6692 | G1 | -- | -- | -- | -- | -- | 保留 | |

特定管理条文

## 图 例

**用地性质**

- S1 道路用地
- U9 其它市政设施用地
- D3 保安用地
- G1 公共绿地
- E1 水域

**规划动态**

- 保留用地
- 规划用地

**标注**

- 01-01 地块编号
- 12m 尺寸标注
- X=0000.000 Y=0000.000 控制点坐标

**控制线**

- 红线
- 道路中心线
- 蓝线

**其它**

- 规划范围线
- 地块边界线

上海市松江区永丰街道SJC1-0011单元控制性详细规划

H08、H57、H59、H64街坊局部调整　　调整前图则

经　上海市规划委员会_____年___月___日会议审议通过，
上海市人民政府　　沪府规划〔　　〕　　号文批准。
（市政府城乡规划审批专用章）
签发日期：　_____年____月____日

设计单位　上海市城市规划设计研究院
证书编号：(沪)城规编第(081146)

组织编制单位 松江区人民政府、上海市规划和自然资源局

区位图

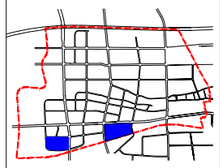

比例尺

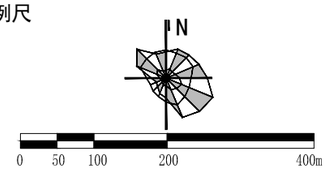


## 地块控制指标一览表

| 街坊编号 | 地块编号 | 用地面积（平方米） | 用地性质代码 | 混合用地建筑面积比例 | 容积率 | 建筑高度（米） | 住宅套数（套） | 配套设施 | 规划动态 | 备注 |
|---|---|---|---|---|---|---|---|---|---|---|
| H57 | H57-01 | 34766 | G1 | | -- | -- | -- | -- | 规划 | |
| | H57-02 | 5318 | E1 | | -- | -- | -- | -- | 规划 | |
| | H57-03 | 8582 | G1 | | -- | -- | -- | -- | 规划 | |
| H59 | H59-01 | 7476 | G1 | | -- | -- | -- | -- | 规划 | |
| | H59-02 | 58648 | W1 | | 1.2 | 24 | -- | 设置公共厕所和生活垃圾压缩收集站各1处。 | 规划 | |
| | H59-03 | 2382 | G1 | | -- | -- | -- | -- | 规划 | |
| H64 | H64-01 | 7197 | G1 | | -- | -- | -- | -- | 规划 | |
| | H64-02 | 2111 | U13 | | -- | -- | -- | -- | 规划 | 仓桥液化气供应站 |
| | H64-03 | 12236 | S3 | | -- | -- | -- | -- | 规划 | 社会停车场库 |
| | H64-04 | 6530 | U32 | | -- | -- | -- | -- | 在待建 | 沪（2019）松字不动产权第028710号 |
| | H64-05 | 3933 | E1 | | -- | -- | -- | -- | 规划 | |
| | H64-06 | 35418 | G1 | | -- | -- | -- | -- | 规划 | |
| | H64-07 | 73973 | W1 | | 1.2 | 24 | -- | 设置公共厕所和生活垃圾压缩收集站各1处。 | 规划 | |
| | H64-10 | 1142 | G1 | | -- | -- | -- | -- | 规划 | |

特定管理条文

## 图 例

**用地性质**
- W1 普通仓储用地
- S1 道路用地
- S3 社会停车场用地
- U1 供应设施用地
- U3 环境卫生设施用地
- G1 公共绿地
- E1 水域

**规划动态**
- 保留用地
- 在待建用地
- 规划用地

**标注**
- 01-01 地块编号
- L20 尺寸标注
- X:-19816.227 Y:-19134.114 控制点坐标

**控制线**
- 红线
- 道路中心线
- 蓝线

**设施**

道路交通设施
- P 公共停车场

市政基础设施
- 燃气设施
- 环卫设施
- 公共厕所

**其它**
- 规划范围线
- 地块边界线

上海市松江区永丰街道SJC1-0011单元控制性详细规划

H08、H57、H59、H64街坊局部调整　　调整前图则

经　上海市规划委员会_____年___月___日会议审议通过，
上海市人民政府　沪府规划〔　　〕号文批准。
（市政府城乡规划审批专用章）
签发日期：_____年____月____日

设计单位　上海市城市规划设计研究院
证书编号：(沪)城规编第(081146)

组织编制单位　松江区人民政府、上海市规划和自然资源局